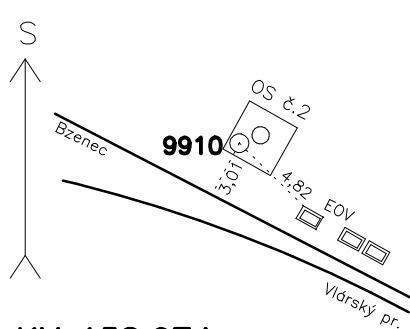
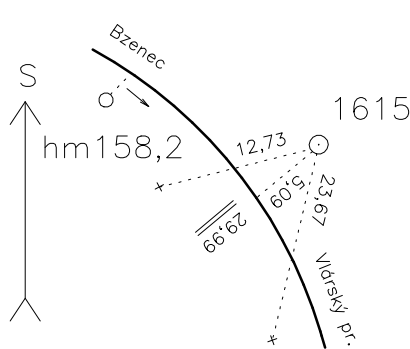
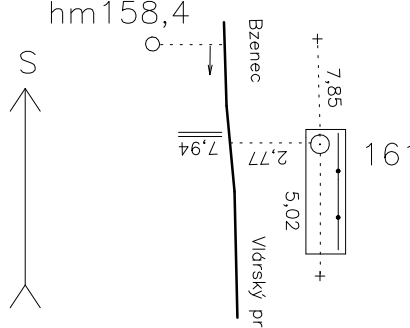
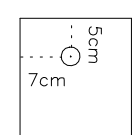


GEODETICKÉ ÚDAJE O PBPP

Str.1.....

Bod	Třída	Bod zřídila org. , rok prac. Olomouc	Y	497189.617	SMO – 5
9910	1	SŽG OLOMOUC,2015	X	1185119.165	Místopisný náčrt
Orientační jižník na bod		<div>° ' '' g c cc</div>	Nadm. výška (Bpv)	niv. 303.211	<div><div><div>S</div><div></div></div><div>KM 158,074</div></div>
Popis, způsob stabilizace a určení bodu			Nárys nebo detail		
měřický hřeb v základu OS č.2 vlevo trati Určen metodou GNSS.					
Poznámky : <div>DÚ : Y1 pův.bod stavby č.9010; výška z r.2016</div> km 158.074					

Bod	Třída	Bod zřídila org. , rok prac. Olomouc	Y	497099.983	SMO – 5
1615	2	SŽG OLOMOUC,2015	X	1185244.449	Místopisný náčrt
Orientační jižník na bod		<div>° ' '' g c cc</div>	Nadm. výška (Bpv)	niv. 302.853	<div><div><div>S</div><div></div></div><div>km 158,230</div></div>
Popis, způsob stabilizace a určení bodu			Nárys nebo detail		
žulový kámen s křížkem vlevo trati Určen vyrovnáním sítě KNET MNČ.					
Poznámky : <div>DÚ : 50 O.T.; výška z r.2016</div> km 158.230					

Bod	Třída	Bod zřídila org. , rok prac. Olomouc	Y	497037.944	SMO – 5
1616	2	SŽG OLOMOUC,2015	X	1185402.606	Místopisný náčrt
Orientační jižník na bod		<div>° ' '' g c cc</div>	Nadm. výška (Bpv)	niv. 301.873	<div><div><div>S</div><div></div></div><div>km 158,408</div></div>
Popis, způsob stabilizace a určení bodu			Nárys nebo detail		
hřeb v základu propustku vlevo trati Určen vyrovnáním sítě KNET MNČ.			<div></div>		
Poznámky : <div>DÚ : 50</div> km 158.408					

GEODETICKÉ ÚDAJE O PBPP

Str.2.....

Bod	Třída	Bod zřídila org. , rok prac. Olomouc	Y	496942.605	SMO – 5
1617	2	SŽG OLOMOUC,2015	X	1185668.610	Místopisný náčrt
Orientační jižník na bod		<div>° ' ''</div> <div>g c cc</div>	Nadm. výška (Bpv)	niv. 299.352	<div>km 158,696</div>
Popis, způsob stabilizace a určení bodu			Nárys nebo detail		
žulový kámen s hřebem vlevo trati					
Určen vyrovnáním sítě KNET MNČ.					
Poznámky : <div>DÚ : 50</div> <div>O.T.</div> <div>km 158.696</div>					

Bod	Třída	Bod zřídila org. , rok prac. Olomouc	Y	496943.436	SMO – 5
1618	2	SŽG OLOMOUC,2015	X	1185943.857	Místopisný náčrt
Orientační jižník na bod		<div>° ' ''</div> <div>g c cc</div>	Nadm. výška (Bpv)	niv. 298.100	<div>km 158,970</div>
Popis, způsob stabilizace a určení bodu			Nárys nebo detail		
žulový kámen s křížkem vpravo trati					
Určen vyrovnáním sítě KNET MNČ.					
Poznámky : <div>DÚ : 50</div> <div>O.T. nový kámen (poklesne)</div> <div>km 158.970</div>					

Bod	Třída	Bod zřídila org. , rok prac. Olomouc	Y	496922.451	SMO – 5
1619	1	SŽG OLOMOUC,2015	X	1186174.984	Místopisný náčrt
Orientační jižník na bod		<div>° ' ''</div> <div>g c cc</div>	Nadm. výška (Bpv)	niv. 297.915	<div>km 159,201</div>
Popis, způsob stabilizace a určení bodu			Nárys nebo detail		
žulový kámen s hřebem vpravo trati					
Určen metodou GNSS.					
Poznámky : <div>DÚ : 50</div> <div>O.T.</div> <div>km 159.201</div>					